

Legende Grunderwerb

1) gemäß B-Plan als Straßenverkehrsfläche ausgewiesen

1.1) erforderliche Grunderwerbsfläche

1.2) optionale Grunderwerbsfläche

2) nicht im B-Plan als Straßenverkehrsfläche ausgewiesen

2.1) erforderliche Grunderwerbsfläche

2.2) optionale Grunderwerbsfläche

Hinweis: Es liegt keine Vermessung vor. Die Planung orientiert sich an den ALKIS-Daten. Einzelne Überfahrten sind nur skizzenhaft dargestellt und erheben keinen Anspruch auf Vollständigkeit.

PLANNHALT	QUELLE / FACHPLANER	STAND VOM
ALKIS		16.05.2019
FLM Legalen Bestehen	Landesbetrieb Straßen, Brücken und Gewässer Hamburg	03.03.2011
USA Legales Verkehrs Rtg	Landesbetrieb Straßen, Brücken und Gewässer Hamburg	07.03.2018
Legalen Berner Straße	Landesbetrieb Straßen, Brücken und Gewässer Hamburg	14.10.2019

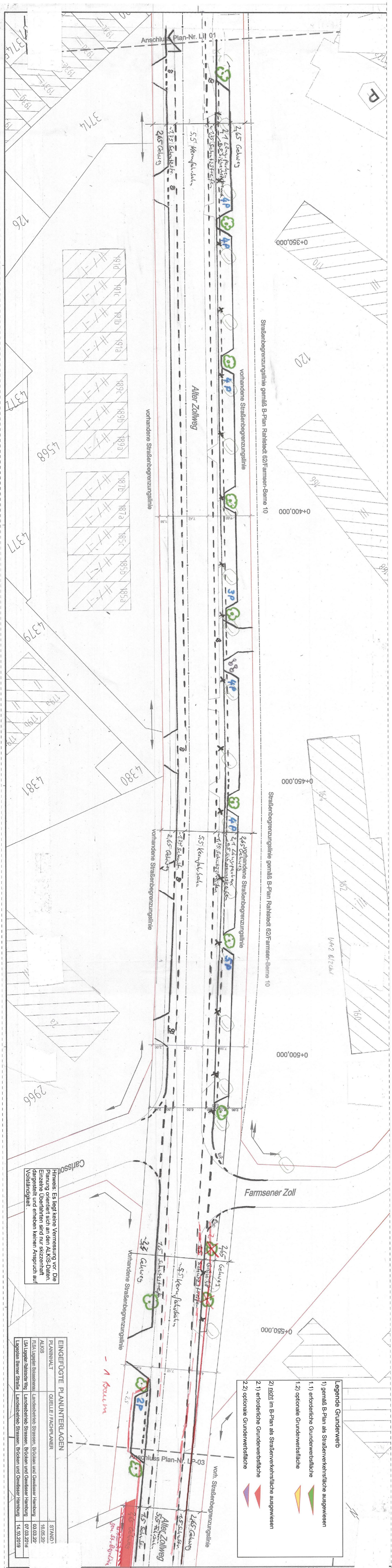
MASUCH + OLBRISCH
Ingenieurgesellschaft für das Bauwesen mbH

11.11.2020 11.11.2020

Freie und Hansestadt Hamburg
Bezirksamt Wandsbek
Dezernat Wirtschaft, Bauen und Umwelt
Fachamt Management des öffentlichen Raumes

Freie und Hansestadt Hamburg
Bezirksamt Wandsbek
Dezernat Wirtschaft, Bauen und Umwelt
Fachamt Management des öffentlichen Raumes

Maßstab: 1:250



Hinweis: Es liegt keine Vermessung vor. Die Planung orientiert sich an den ALRS-Daten. Einmalige Orientierung für die Anwesenheit auf Vorhandenheit.

- Legende Grundvererb**
- 1) gemäß B-Plan als Straßenverkehrsfläche ausgewiesen
 - 1.1) erforderliche Grundverkehrsfläche
 - 1.2) optionale Grundverkehrsfläche
 - 2) nicht im B-Plan als Straßenverkehrsfläche ausgewiesen
 - 2.1) erforderliche Grundverkehrsfläche
 - 2.2) optionale Grundverkehrsfläche

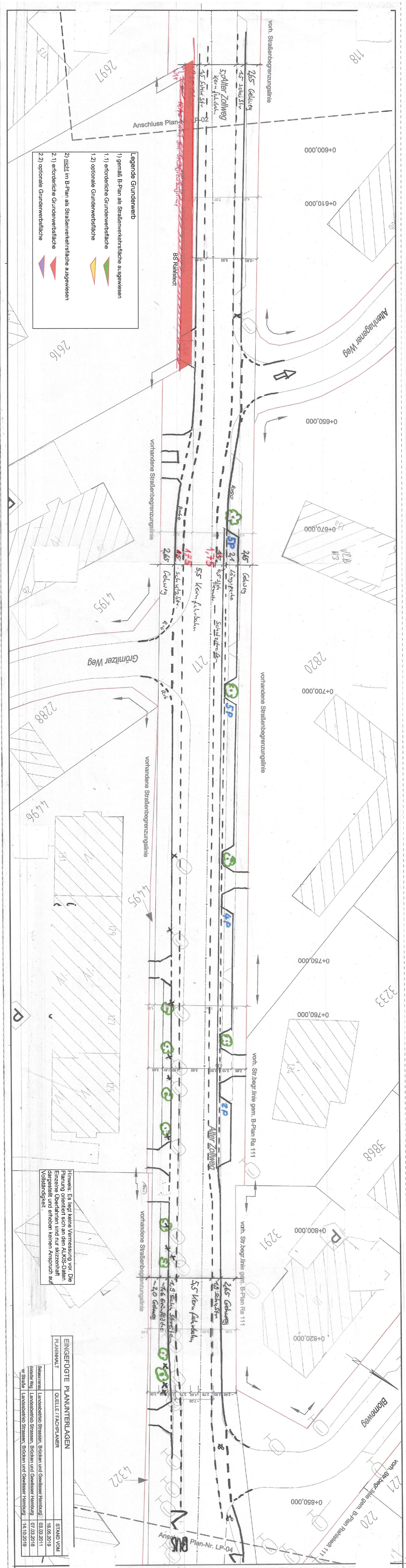
ENGEFÜHRTE PLANUNTERRLAGEN

PLANUNTERLAGE	QUELLE / FREIGABEDATUM	ZEITRAUM
ALRS-Daten	Landesarchiv Hamburg	20.03.2014
ALRS-Daten	Landesarchiv Hamburg	20.03.2014
ALRS-Daten	Landesarchiv Hamburg	20.03.2014
ALRS-Daten	Landesarchiv Hamburg	20.03.2014

MASUCH + OLBRISCH
 Ingenieurbüro für die Bereiche TGA
 Masuch + Olbrisch
 20099 Hamburg
 Tel: 04103 30000
 Fax: 04103 30001
 E-Mail: info@masuch-olbrisch.de

Projektleitung: Fraje und Hainstadt Hamburg
 Fraje und Hainstadt Hamburg
 Fraje und Hainstadt Hamburg
 Fraje und Hainstadt Hamburg

Planung: Fraje und Hainstadt Hamburg
 Fraje und Hainstadt Hamburg
 Fraje und Hainstadt Hamburg
 Fraje und Hainstadt Hamburg

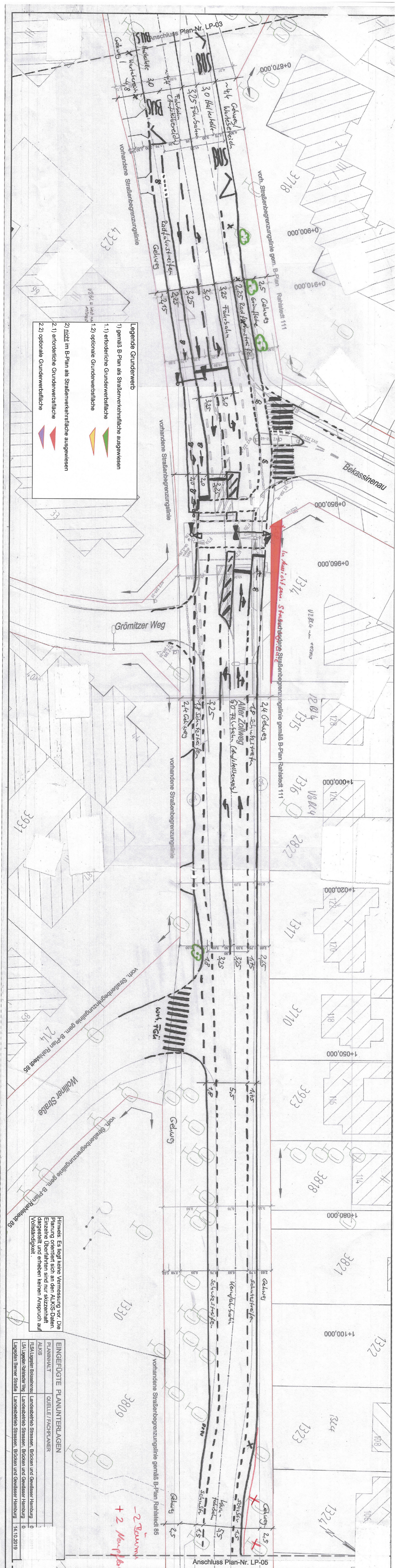


- Legende Grundmarkt**
- 1) gemäß B-Plan als Straßenverkehrsfläche ausgewiesen
 - 1.1) erforderliche Grundverkehrsfläche
 - 1.2) optionale Grundverkehrsfläche
 - 2) gemäß im B-Plan als Straßenverkehrsfläche ausgewiesen
 - 2.1) erforderliche Grundverkehrsfläche
 - 2.2) optionale Grundverkehrsfläche

Planung: Es folgt keine Veranschaulichung von Details. Einziges überprüfbar und nur akzeptiert. Planung orientiert sich an den ALB-Stufen. Vollständigkeit: siehe hierzu 'Anlage 1' auf

EINGEDREHTE PLANUNTERLAGEN	
PLANMATERIAL	QUALITÄT / FACHPLANER
Grundkarte	Stadtplan
Grundkarte	Stadtplan
Grundkarte	Stadtplan
Grundkarte	Stadtplan

<p>Vorplanung</p>	
MASUCH + OLBIRSCH Architekten und Ingenieure 111 1320 111 13200	
Projektname: Freie und Hansestadt Hamburg	
Projektadresse: Freie und Hansestadt Hamburg Dachstuhl, Kellern und Umlauf Friedrich-Meyerweg 10, 20097 Hamburg	
Projektziele: Freie und Hansestadt Hamburg Dachstuhl, Kellern und Umlauf Friedrich-Meyerweg 10, 20097 Hamburg	
Projektziele: Freie und Hansestadt Hamburg Dachstuhl, Kellern und Umlauf Friedrich-Meyerweg 10, 20097 Hamburg	
Projektziele: Freie und Hansestadt Hamburg Dachstuhl, Kellern und Umlauf Friedrich-Meyerweg 10, 20097 Hamburg	



Projekt: Freie und Hansestadt Hamburg
Stadtteil: Hamburg-Mitte
Projektname: Freie und Hansestadt Hamburg
Projektziele: ...

Planung: ...

Stand: ...

Verantwortung: ...

Einige wichtige Informationen:

1. Die Planunterlagen sind als PDF-Datei heruntergeladen zu werden.

2. Die Planunterlagen sind als PDF-Datei heruntergeladen zu werden.

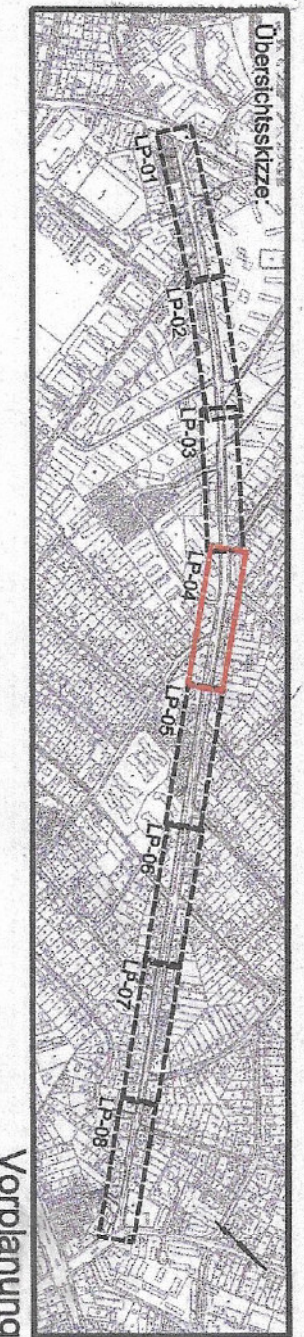
MASUCH + OLBRSCH

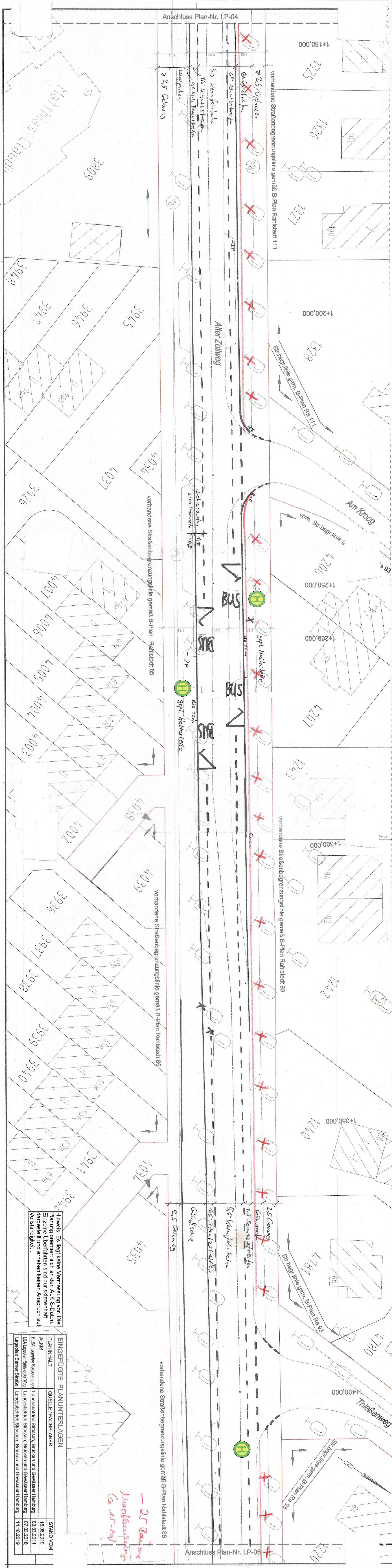
Architekten und Ingenieure

11.11.2020

11.11.2020

11.11.2020



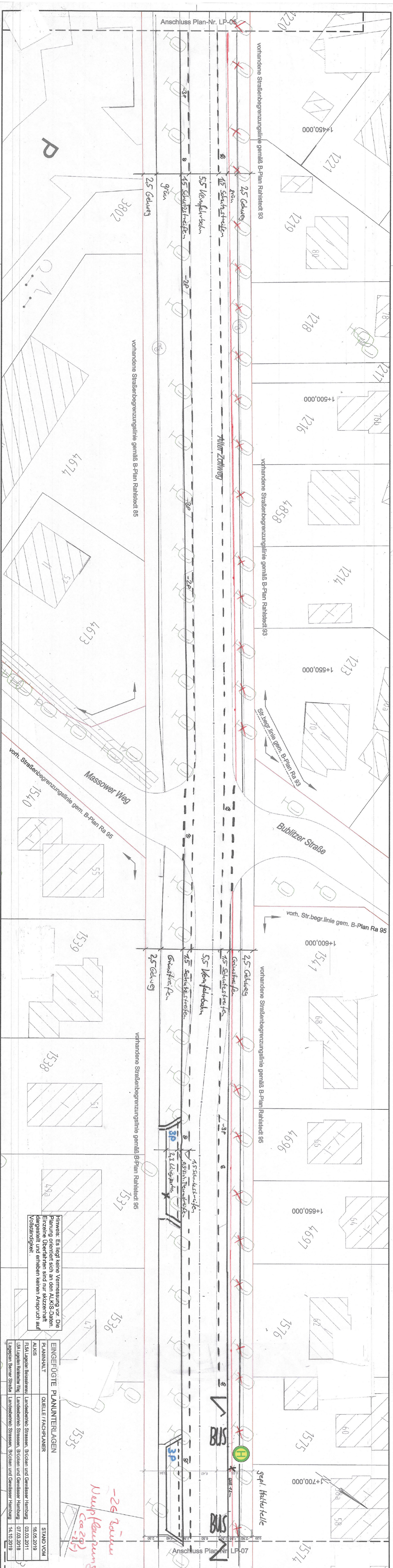


MASUCH + OLBISCH
 Ingenieurbüro für alle Bauarten
 Masuch + Olbrisch
 22603 Hamburg
 Tel: 04103 300-0
 Fax: 04103 300-100
 E-Mail: info@masuch-olbrisch.de

Freie und Hansestadt Hamburg
 Darunter: Ministerium für Wirtschaft, Arbeit und Umwelt
 Fachamt: Management des öffentlichen Raumes
 Amt: Zölling

Name:	Anlagenart:	Standort:	Lageplan:
Freie und Hansestadt Hamburg	Verkehrsplanung	Hamburg	Verkehrsmittel: Fußgänger, Radfahrer, PKW
Projekt-Nr.:	Projekt-Nr.:	Projekt-Nr.:	Projekt-Nr.:
1117/2020	1117/2020	1117/2020	1117/2020

<p>ENERGIEFÖHRE PLANUNTERRLAGEN</p> <table border="1" style="width: 100%; border-collapse: collapse;"> <tr> <th>PLANUNGSSTADIUM</th> <th>INHALT</th> <th>DATUM</th> </tr> <tr> <td>ANFANGSPLAN</td> <td>Grundriss, Höhen, Flächen, Linien</td> <td>02.03.2011</td> </tr> <tr> <td>VERMESSUNGSPLAN</td> <td>Grundriss, Höhen, Flächen, Linien</td> <td>07.03.2011</td> </tr> <tr> <td>LAGERPLAN</td> <td>Grundriss, Höhen, Flächen, Linien</td> <td>14.03.2011</td> </tr> </table>	PLANUNGSSTADIUM	INHALT	DATUM	ANFANGSPLAN	Grundriss, Höhen, Flächen, Linien	02.03.2011	VERMESSUNGSPLAN	Grundriss, Höhen, Flächen, Linien	07.03.2011	LAGERPLAN	Grundriss, Höhen, Flächen, Linien	14.03.2011	<p>STAND VOM</p> <table border="1" style="width: 100%; border-collapse: collapse;"> <tr> <th>STADIUM</th> <th>DATUM</th> </tr> <tr> <td>ANFANGSPLAN</td> <td>02.03.2011</td> </tr> <tr> <td>VERMESSUNGSPLAN</td> <td>07.03.2011</td> </tr> <tr> <td>LAGERPLAN</td> <td>14.03.2011</td> </tr> </table>	STADIUM	DATUM	ANFANGSPLAN	02.03.2011	VERMESSUNGSPLAN	07.03.2011	LAGERPLAN	14.03.2011
PLANUNGSSTADIUM	INHALT	DATUM																			
ANFANGSPLAN	Grundriss, Höhen, Flächen, Linien	02.03.2011																			
VERMESSUNGSPLAN	Grundriss, Höhen, Flächen, Linien	07.03.2011																			
LAGERPLAN	Grundriss, Höhen, Flächen, Linien	14.03.2011																			
STADIUM	DATUM																				
ANFANGSPLAN	02.03.2011																				
VERMESSUNGSPLAN	07.03.2011																				
LAGERPLAN	14.03.2011																				



Finanz: Es liegt keine Zustimmung vor. Die Planung orientiert sich an den ALKS-Stellen. Frühere Überprüfen sind nur akzeptiert, wenn sie sich nach dem ALKS-Stellenplan orientieren.

EINGEFÜGTE PLANTEILELAGEN		STAND VOM
ALKS	Landesamt für Statistik, Statistikamt Nord	18.05.2019
ALKS	Landesamt für Statistik, Statistikamt Nord	02.03.2019
ALKS	Landesamt für Statistik, Statistikamt Nord	14.10.2019

MASUCH + OLBIRSCH
 Ingenieurbüro für Stadtplanung und Architektur
 Masuch + Olbrisch
 Postfach 11 11 2003 | 22609 Hamburg
 Telefon: 04101 22000
 Telefax: 04101 22000
 E-Mail: info@masuch-olbrisch.de

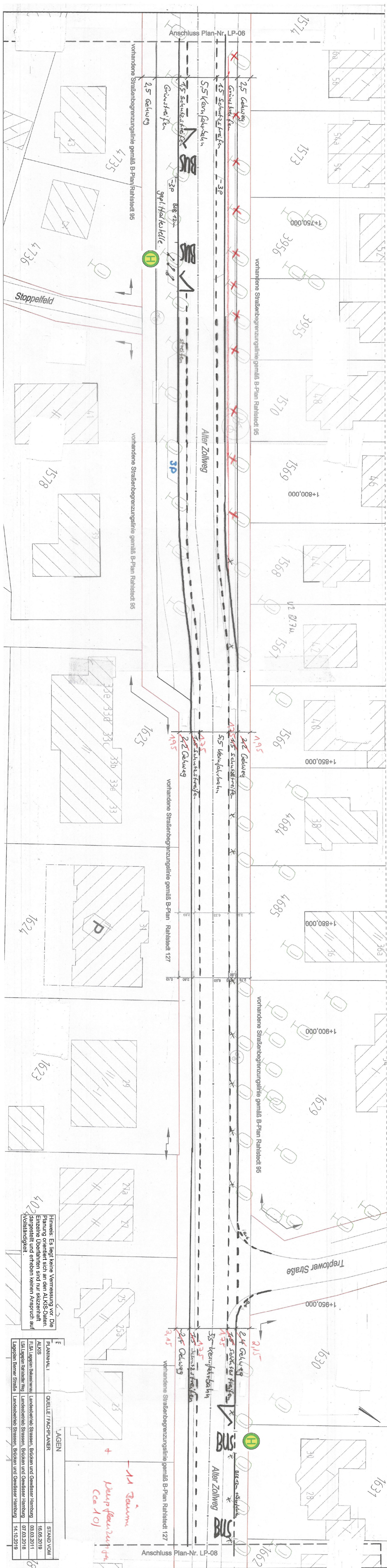
VORBEREITUNG

Projektname: Freie und Hansestadt Hamburg
 Deutscher Wissenschaftszentrum und Umweltforschungszentrum
 Projekt: Freizeitanlagen des öffentlichen Raumes

Planungsgegenstand: Freie und Hansestadt Hamburg
 Deutscher Wissenschaftszentrum und Umweltforschungszentrum
 Projekt: Freizeitanlagen des öffentlichen Raumes

Planungsgegenstand: Freie und Hansestadt Hamburg
 Deutscher Wissenschaftszentrum und Umweltforschungszentrum
 Projekt: Freizeitanlagen des öffentlichen Raumes

Planungsgegenstand: Freie und Hansestadt Hamburg
 Deutscher Wissenschaftszentrum und Umweltforschungszentrum
 Projekt: Freizeitanlagen des öffentlichen Raumes



MASUCH + OLBRISCH
 Ingenieurbüro für das Bauwesen mbH
 22609 Hamburg
 11114 2000

Vorplanung
 22.06.2018
 11.11.2020

Freie und Hansestadt Hamburg
 Department für Urbanität, Raum und Umwelt
 Fachamt Management des öffentlichen Raumes
 20355 Hamburg

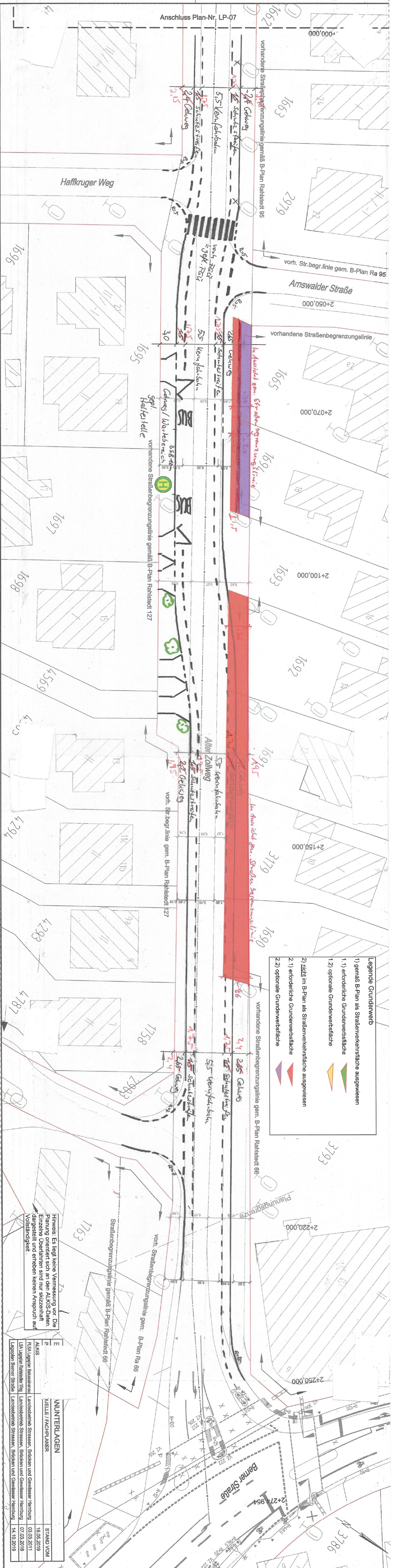
Freie und Hansestadt Hamburg
 Department für Urbanität, Raum und Umwelt
 Fachamt Management des öffentlichen Raumes
 20355 Hamburg

Name:	Kategorie:	Standort:	Anmerkungen:
Masuch + Olbrisch	Architektur	Hamburg	
11.11.2020	11.11.2020		

Projektziele - Freie und Hansestadt Hamburg - Department für Urbanität, Raum und Umwelt - Fachamt Management des öffentlichen Raumes	Maßstab 1:200	Legende - Grün: Grünfläche - Blau: Wasser - Rot: Verkehrsfläche - Gelb: Freizeitanlage - Schwarz: Gebäude
--	-------------------------	---

Hinweis: Es liegt keine Vermessung vor. Die Planung orientiert sich an den ALB-Stanzen. Die Abstände sind nur orientierend und erheben keinen Anspruch auf Vollständigkeit.

*11 Räume
 ca. 100*

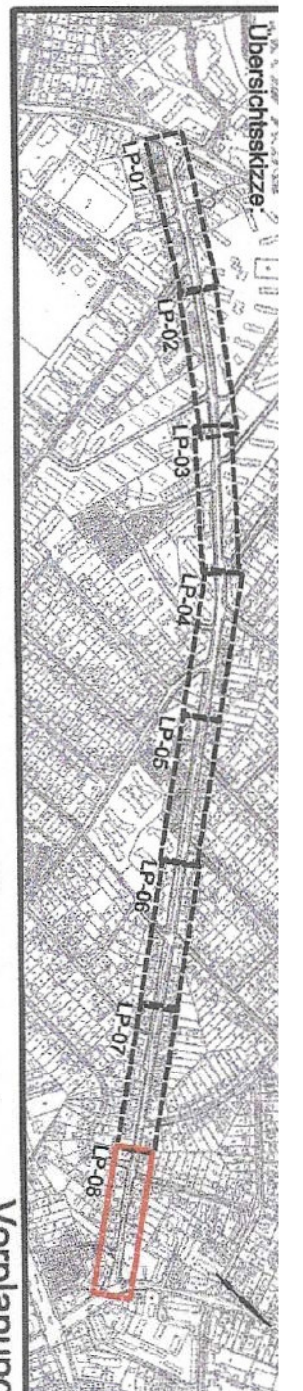


Legende Gutsvererb

- 1) gemäß B-Plan als Straßenverkehrsfläche ausgewiesen
- 1.1) erforderliche Grundverkehrsfläche
- 1.2) optionale Grundverkehrsfläche
- 2) nicht im B-Plan als Straßenverkehrsfläche ausgewiesen
- 2.1) erforderliche Grundverkehrsfläche
- 2.2) optionale Grundverkehrsfläche

Hinweise: Es liegt keine Verzeichnung vor. Die Eintragsunterlagen sind für die Einreichung der Baugenehmigung vorzubereiten und sind nur als Orientierungshilfe zu betrachten.

UNTERLAGEN	
STRAßEN-PLAN	10.08.2018
STADT-PLAN	03.03.2011
STADT-PLAN	14.10.2018



MASUCH + OLBIRSCH
 Ingenieurbüro für das Bauwesen mbH
 20093 Hamburg
 1111111111

Titel:	Anschluss an Erdgasnetz	Bemerkung:		Umfeld:	
Standort:	Freie und Hansestadt Hamburg	Bemerkung:		Umfeld:	

Redaktionsnummer:	Freie und Hansestadt Hamburg	Name:	
Redaktionsnummer:	Freie und Hansestadt Hamburg	Name:	

Verband:	Abw. Zoning	Verband:	
Projektname:	Lageplan Vor- und 2-Durchführungs-Schutzstellen	Projektname:	
Zeichnungsnummer:	1:250	Zeichnungsnummer:	
Umfeld:		Umfeld:	
Umfeld:		Umfeld:	